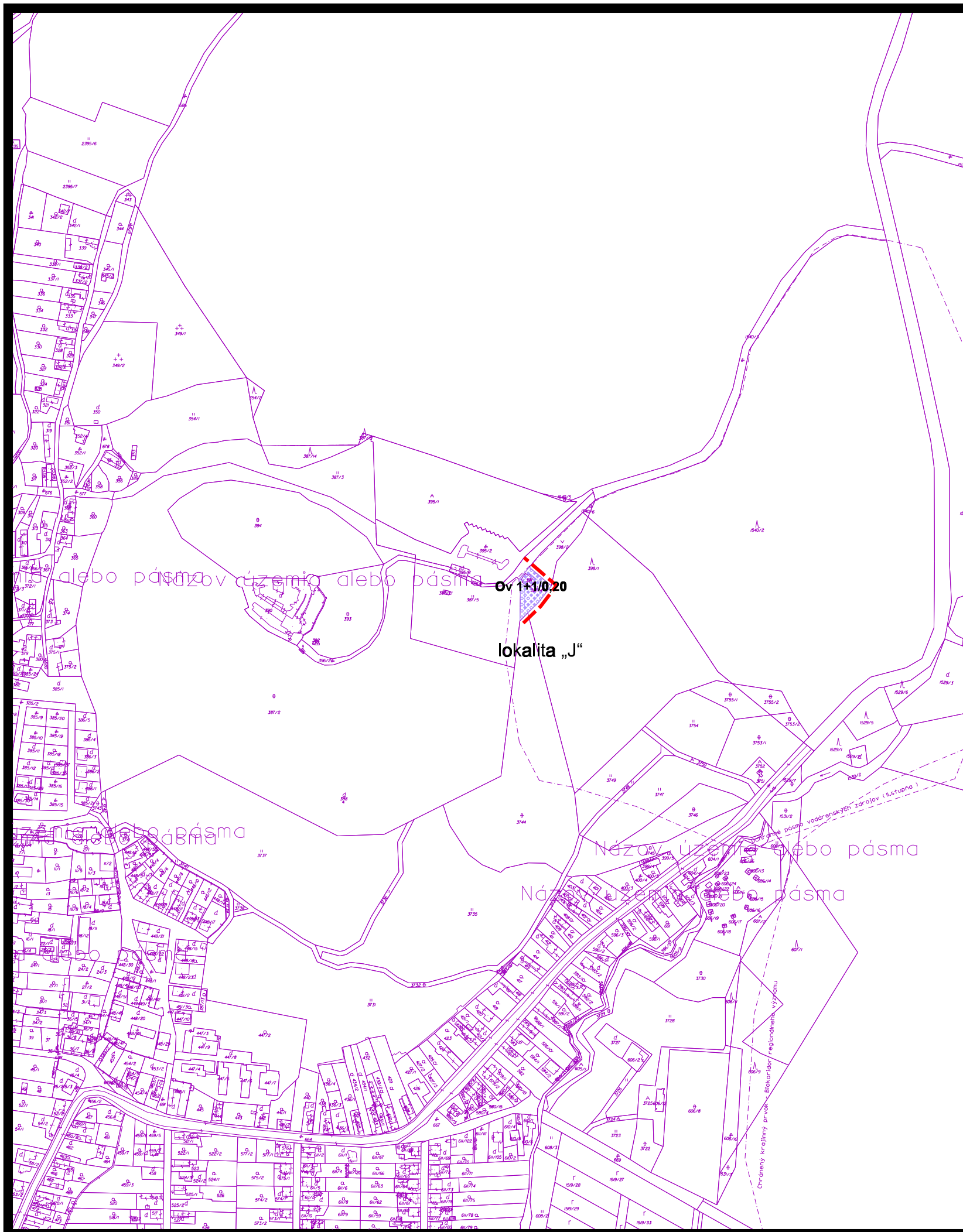






územný plán obce KRÁSNOHORSKÉ PODHRADIE ZAD č.1



	hranica zastavaného územia
	plochy a objekty občianskej vybavenosti
regulačný kód prípustného stavebného využitia plôch	
	územie občianskej vybavenosti
	regulačný kód podlažnosti a intenzity zástavby

4 KOMPLEXNÝ URBANISTICKÝ NÁVRH ZASTAVANÉHO ÚZEMIA

túto zmenu územného plánu vypracovala
architektonická kancelária ARKA, spol. s r.o. Košice

hlavný riešiteľ: Ing.arch. Dezider Kovács

dátum vypracovania: 2019
mierka: 1:5000