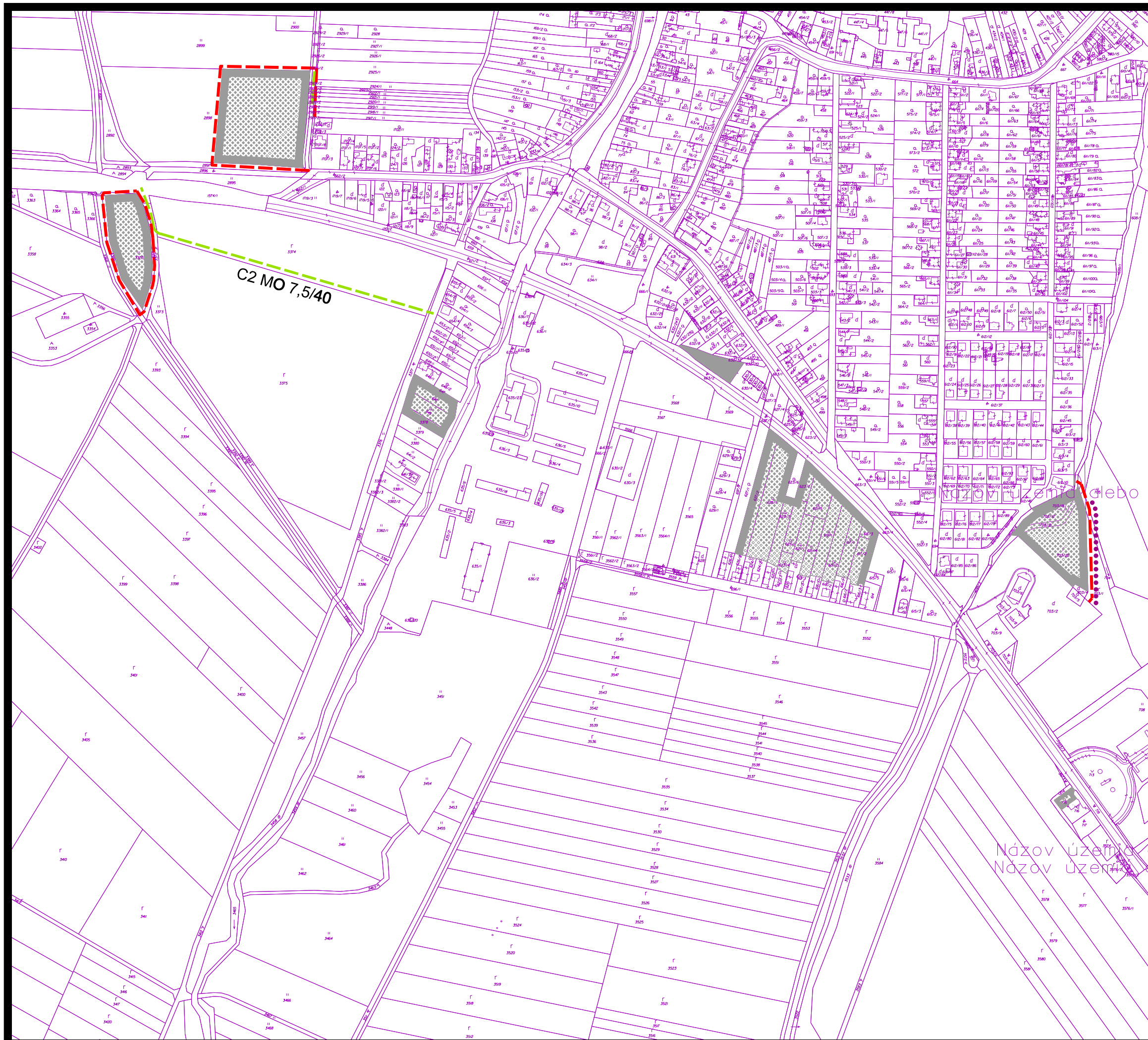





územný plán obce KRÁSNOHORSKÉ PODHRADIE

ZAD č.1



návrh

-  hranica skutočne zastavaného územia
-  objekty a plochy zástavby
-  miestne obslužné komunikácie

5 NÁVRH VEREJNÉHO DOPRAVNÉHO VYBAVENIA

túto zmenu územného plánu vypracovala
architektonická kancelária ARKA, spol. s r.o. Košice

hlavný riešiteľ: Ing.arch. Dezider Kovács

dátum vypracovania: 2018
mierka: 1:5000