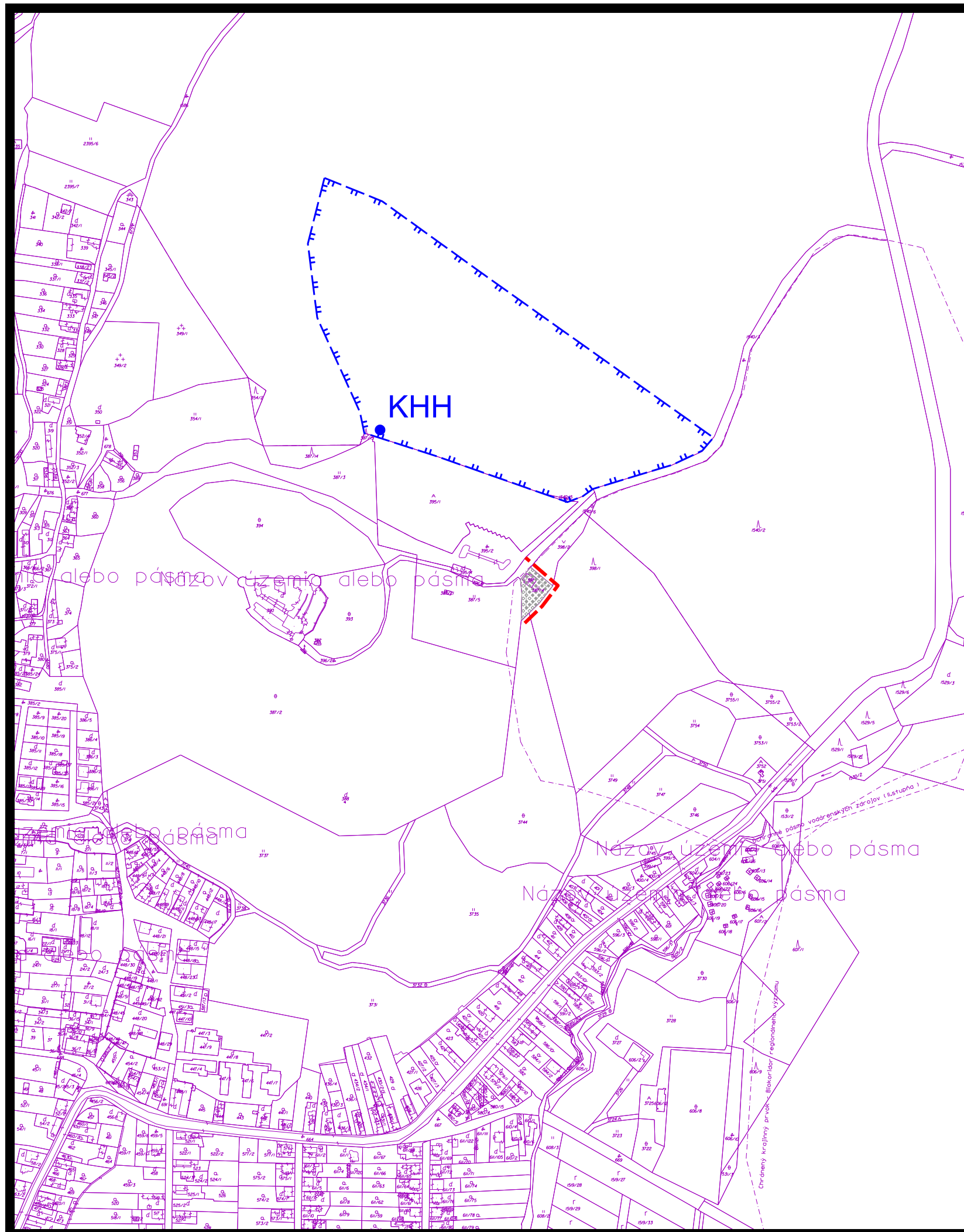






územný plán obce **KRÁSNOHORSKÉ PODHRADIE** ZAD č.1



návrh

-  hranica zastavaného územia
-  objekty a plochy zástavby
-  OP vodárenského zdroja II. stupňa
-  prameň

6 NÁVRH VEREJNÉHO TECHNICKÉHO VYBAVENIA VODNÉ HOSPODÁRSTVO

túto zmenu územného plánu vypracovala
architektonická kancelária ARKA, spol. s r.o. Košice

hlavný riešiteľ: Ing.arch. Dezider Kovács

dátum vypracovania: 2019
mierka: 1:5000